

ಒನಕೆಬೆಟ್ಟದಲ್ಲ ಶಿಲಾಯುಗ ಸಂಸ್ಕೃತಿಯ ಮಾನವ ನಿರ್ಮಿತ ಕುಳಗಳ ಶೋಧ.

ಡಾ.ಎಸ್.ಜಿ.ರಾಮದಾಸರೆಡ್ಡಿ.¹

ಶಿಲಾಯುಗದ ಮಾನವನು ತನ್ನ ದೈನಂದಿನ ಜೀವನಕ್ಕಾಗಿ ಬೆಟ್ಟ,ಗುಡ್ಡ,ನದಿ,ಹಳ್ಳ, ಕೊಳ್ಳ ಹಾಗೂ ಸಮತಟ್ಟಾದ ಸ್ಥಳಗಳನ್ನು ಆಯ್ಕೆ ಮಾಡಿಕೊಳ್ಳುತ್ತಿದ್ದನು.ವಾಸಕ್ಕಾಗಿ ಅಲ್ಲಯ ವಿಶಾಲವಾದ ಭೂಭಾಗದಲ್ಲ ನೈಸರ್ಗಿಕವಾಗಿ ದೊರೆಯುವ ಕಲ್ಲಾಸರೆ, ಗವಿಗಳನ್ನು, ಸ್ಥಳಯವಾಗಿ ದೊರೆಯುವ ಕಲ್ಲು, ಬಂಡೆಗಳನ್ನು ಹಾಗೂ ಕಾಡು ಪ್ರಾಣಿಗಳ (ಮ್ಯೂಮಾತ್ ಪ್ರಾಣಿ) ಮೂಳೆಗಳನ್ನು ಬಳಸಿ ಗುಡ್ಡಗಳ ಮೇಲೆ, ಸಮತಟ್ಟಾದ ಸ್ಥಳದಲ್ಲ ಗುಡಿಸಲು ನಿರ್ಮಿಸಿ ಕೊಳ್ಳುತ್ತಿದ್ದನು ಹಾಗೂ ಎತ್ತರವಾದ ಸ್ಥಳದಲ್ಲ ಮತ್ತು ಸಮತಟ್ಟಾದ ಭೂಭಾಗದಲ್ಲ ಗುಡಿಸಲು ನಿರ್ಮಿಸಲು ಕುಳಗಳನ್ನು ನಿರ್ಮಿಸಿ ಗುಡಿಸಲು ನಿರ್ಮಿಸಿ ಕೊಳ್ಳುತ್ತಿದ್ದನು. ಈ ನಿಟ್ಟನಲ್ಲ ಒನಕೆಬೆಟ್ಟವನ್ನು ಸಂಶೋಧನೆಗೆ ಒಳಪಡಿಸಿದಾಗ ಕುಂತಿ ಬೆಟ್ಟದ ಪಕ್ಕದಲ್ಲೇ ಇರುವ ಒನಕೆ ಬೆಟ್ಟದ ಮೇಲೆ ವಿಶಾಲವಾದ ಬಂಡೆಯ ಮೇಲೆ ನಿರ್ಮಿಸಿದ ಮಾನವ ನಿರ್ಮಿತ ಕುಳಗಳು ಶೋಧವಾದವು.


ಮಂಡ್ಯ ಜಿಲ್ಲೆ, ಪಾಂಡವಪುರ ತಾಲ್ಲೂಕಿನಿಂದ 4 ಕಿ.ಮೀ ದೂರದಲ್ಲ ಕುಂತಿಬೆಟ್ಟವಿದೆ. ಈ ಬೆಟ್ಟದ ಪಕ್ಕದಲ್ಲೇ ಒನಕೆಬೆಟ್ಟವಿದೆ. ಬೆಟ್ಟವು ಸಮುದ್ರ ಮಟ್ಟದಿಂದ 2882 ಅಡಿ ಎತ್ತರವಿದೆ.ಈ ಬೆಟ್ಟದ ತುದಿಯಲ್ಲ ವಿಶಾಲವಾದ ಭೂಪ್ರದೇಶವಿದೆ. ಇಲ್ಲ 25 ಅಡಿ ಎತ್ತರದ ಮಾನವ ನಿರ್ಮಿತ ಏಕಶಿಲಾ ಕಲ್ಲನ ಕಂಬವಿದೆ. ಇದನ್ನು ಒನಕೆ ಕಂಬವೆಂದು, ಮಾನಸ್ಥಂಭವೆಂದು ಸ್ಥಳೀಯರು ಕರೆಯುತ್ತಾರೆ (ಇಂದು 4 ತುಂಡುಗಳಾಗಿ ಬಿದ್ದಿದೆ.)ಈ ಕಂಬದ ಸುತ್ತಮುತ್ತಲೂ ಗವಿಗಳು, ಕಲ್ಲಾಸರೆಗಳು,ಇಳಜಾರಾದ ಭೂಪ್ರದೇಶವಿದೆ.

ಕುಂತಿಬೆಟ್ಟದ ಪರಿಸರದಲ್ಲ ಮೊಟ್ಟ ಮೊದಲ ಭಾರಿಗೆ ರಾಬರ್ಟ್‌ಬ್ರೂಸಿಪುಟ್‌ರವರು ನಂತರ ಎಂ.ಎಸ್.ಕೃಷ್ಣಮೂರ್ತಿ ಇವರು ಈ ಬೆಟ್ಟದ ಕೆಳಭಾಗದಲ್ಲ ಸಂಶೋಧನೆ ಮಾಡಿ ಶಿಲಾಯುಗದ ಮಾನವನ ಅವಶೇಷಗಳನ್ನು ಶೋಧಿಸಿದ್ದರು, ನಂತರ ಡಾ.ಎಸ್.ಜಿ.ರಾಮದಾಸರೆಡ್ಡಿ ಅವರು ಕುಂತಿ

¹. ಇತಿಹಾಸ ಸಹ ಪ್ರಾಧ್ಯಾಪಕರು, ಸರ್ಕಾರಿ ಪ್ರಥಮ ದರ್ಜೆ ಕಾಲೇಜು, ಕುವೆಂಪುನಗರ, ಮೈಸೂರು.

ಬೆಟ್ಟದ ಮೇಲೆ ಮೊಟ್ಟ ಮೊದಲ ಬಾರಿಗೆ ಶಿಲಾಯುಗದ ಮಾನವನ ಅವಶೇಷಗಳನ್ನು ಶೋಧಿಸಿದ್ದಾರೆ. ನಂತರ ಇದೇ ಸಂಶೋಧಕರು ಕುಂತಿಬೆಟ್ಟದ ಪಕ್ಕದಲ್ಲೇ ಇರುವ ಒನಕೆಬೆಟ್ಟದಲ್ಲ ಶಿಲಾಯುಗ ಸಂಸ್ಕೃತಿಯ ಅವಶೇಷಗಳನ್ನು ಮೊಟ್ಟ ಮೊದಲ ಬಾರಿಗೆ ಶೋಧಿಸಿದ್ದಾರೆ.

ಪ್ರಸ್ತುತ ನನ್ನ ಕ್ಷೇತ್ರಕಾರ್ಯದಲ್ಲ ಮಧ್ಯಹಳೆಶಿಲಾಯುಗ, ಅಂತ್ಯಹಳೆ ಶಿಲಾಯುಗ, ಸೂಕ್ಷ್ಮಶಿಲಾಯುಗ ಸಂಸ್ಕೃತಿಯ ಕಲ್ಲನಾಯುಧಗಳು, ನವಶಿಲಾಯುಗ ಸಂಸ್ಕೃತಿಯ ಮಾನವನು ಗುಡಿಸಲು ನಿರ್ಮಿಸಿಕೊಳ್ಳಲು ಮಾಡಿಕೊಂಡಿರುವ ಕುಳಗಳು ಹಾಗೂ ಅವಶೇಷಗಳು ಶೋಧವಾಗಿವೆ ಹಾಗೂ ಬೃಹತ್ ಶಿಲಾಯುಗದ ನೆಲೆ ಪತ್ತೆಯಾಗಿದೆ. ಬೆಟ್ಟದ ಮೇಲೆ ವಿವಿಧ ಸಂಸ್ಕೃತಿಗಳ ಮಾನವನ ವಾಸದ ನೆಲೆಗಳು ಕರ್ನಾಟಕದಲ್ಲಯೇ ಇರುವ ಕೆಲವೇ ಅಪರೂಪವಾದ ನೆಲೆಗಳಲ್ಲ ಪ್ರಮುಖವಾದ ಶೋಧವಾಗಿವೆ.



ಇತಿಹಾಸ ಪ್ರಸಿದ್ಧ ಒನಕೆ ಬೆಟ್ಟದ ಮೇಲೆ ಮಧ್ಯಹಳೆಶಿಲಾಯುಗ, ಅಂತ್ಯ ಹಳೆಶಿಲಾಯುಗ ಸಂಸ್ಕೃತಿಯ ಮಾನವನು ಬಳಸಿ ಬಿಟ್ಟು ಹೋದ ಆಯುಧಗಳಾದ ಮೊನೆ, ಬ್ಯೂರಿನ್, ಆಯುಧ ತೆಗೆದು ಉಳಿದ ಶಿಲಾಗಟ್ಟಗಳು ಶೋಧವಾಗಿವೆ, ಇವು ಸಾಲ್ಪಡಗಿ, ಮರಳಬಾವಿ, ಬೆನಹಟ್ಟ, ಹುಣಸಗಿ ಶಿಲಾಯುಧಗಳ ಹಾಗೆ ಹೋಲಿಕೆ ಇವೆ.

ಲೇಖಕರು ಕ್ಷೇತ್ರಕಾರ್ಯದಲ್ಲ ಸಂಗ್ರಹಿಸಿದ ಮಾಹಿತಿ ಪಟ್ಟಿ


ಕ್ರ.ಸಂ	ನೆಲೆ	ಜಿಲ್ಲೆ/ತಾಲ್ಲೂಕು	ಮಧ್ಯ ಹಳೆಶಿಲಾಯುಗ	ಅಂತ್ಯಹಳೆ ಶಿಲಾಯುಗ	ಸೂಕ್ಷ್ಮಶಿಲಾಯುಗ ಸಂಸ್ಕೃತಿ	ನವಶಿಲಾಯುಗ ಸಂಸ್ಕೃತಿ	ಬೃಹತ್ ಶಿಲಾಯುಗ ಸಂಸ್ಕೃತಿ	ಒಟ್ಟು
1	ಒನಕೆ ಬೆಟ್ಟ	ಮಂಡ್ಯ ಜಿಲ್ಲೆ, ಪಾಂಡವಪುರ	ಬ್ಯೂರಿನ್ ಕಲ್ಲನಾಯುಧ	ಕಲ್ಲನಾಯುಧಗಳು	ಮೊನೆ,ನೀಲಚಕ್ಕೆಚಾಕು, ಚಕ್ಕೆಕಲ್ಲನಾಯುಧಗಳು	ಅವಶೇಷಗಳು, ಕಲ್ಲನ ಕುಳಗಳು	ಅವಶೇಷಗಳು ದೊರಕಿವೆ.	-
			ಒಟ್ಟು ನೆಲೆ-01	ಒಟ್ಟು ನೆಲೆ-01	ಒಟ್ಟು ನೆಲೆ-01	ಒಟ್ಟುನೆಲೆ-01	ಒಟ್ಟು ನೆಲೆ-01	05



ಸೂಕ್ಷ್ಮಶಿಲಾಯುಗ ಸಂಸ್ಕೃತಿಯ ಮಾನವನು ತನ್ನ ದೈನಂದಿನ ಜೀವನಕ್ಕೆ ಅಗತ್ಯವಾಗಿ ಬೇಕಾದ ಸೂಕ್ಷ್ಮಶಿಲಾಯುಧಗಳನ್ನು ಕ್ವಾರ್ಟ್ಜ್ ಇತರ ಕಲ್ಲುಗಳನ್ನು ಬಳಸಿ ತಯಾರಿಸಿ ಕೊಂಡಿದ್ದಾನೆ. ಮೊನೆ, ನೀಲಚಕ್ಕೆ ಚಾಕು, ಚಕ್ಕೆ ಕಲ್ಲನಾಯುಧಗಳು, ಬಳಸಿ ಉಳಿದಿರುವ ಆಯುಧಗಳು, ಚಕ್ಕೆ ತೆಗೆದು ಉಳಿದ ಶಿಲಾಗಟ್ಟಗಳು, ಇತರ ಬೆಣಚು ಕಲ್ಲನ ತುಂಡುಗಳು ಗುಡ್ಡದ ಮೇಲೆ ಹೇರಳವಾಗಿ ದೊರಕಿವೆ. ಬಳಸಿ

ಉಳಿದಿರುವ ಕಲ್ಲಿನ ಹೆಚ್ಚಿನ ಕಚ್ಚಾಸಾಮಗ್ರಿಗಳನ್ನು ನೋಡಿದರೆ ನೆಲೆ “ಆಯುಧ ತಯಾರಿಕಾ ಕೇಂದ್ರ”ವಾಗಿತ್ತೆಂದು ಹೇಳಬಹುದು. ಇದೇ ತರಹದ ಹೆಚ್ಚಿನ ಶಿಲಾಯುಧಗಳು ಶ್ರೀರಂಗಪಟ್ಟಣ, ಜಾಲಹಳ್ಳಿ, ಬಾಗಲಕೋಟೆ, ಬೊಮ್ಮನಕುಂಟೆ (ಚಿತ್ರದುರ್ಗ) ನೆಲೆಗಳ ಆಯುಧಗಳ ಹಾಗೆ ಹೋಲಿಕೆಯಿವೆ .

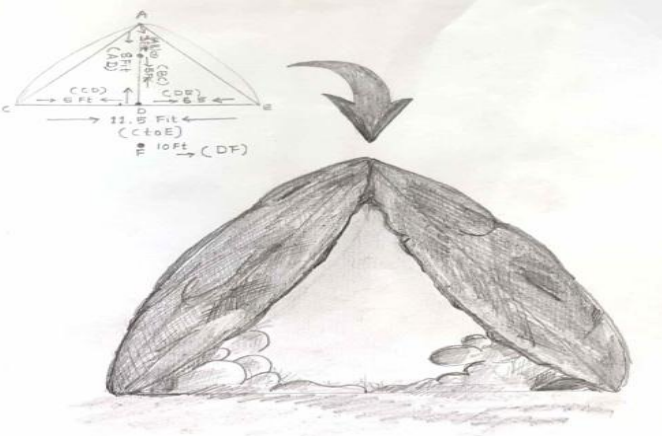
ನವಶಿಲಾಯುಗ ಸಂಸ್ಕೃತಿಯ ಮಾನವನು ತನ್ನ ದೈನಂದಿನ ಜೀವನ ಸಾಗಿಸಲು ಸಾಮಾನ್ಯವಾಗಿ ವಿವಿಧ ಎತ್ತರಗಳಲ್ಲಿ ಕಂಡು ಬರುವ ಗುಡ್ಡಗಳ ಮೇಲೆ, ನದಿಯ ದಡಗಳ ಎತ್ತರದ ಸಮತಟ್ಟಾದ ಪ್ರದೇಶಗಳಲ್ಲಿ ವಾಸಕ್ಕಾಗಿ ಗುಡಿಸಲುಗಳನ್ನು ನಿರ್ಮಿಸಿಕೊಂಡಿರುವುದು ಭೂಸಂಶೋಧನೆಗಳಿಂದ ಶೋಧ ಗೊಂಡಿವೆ.



ಪ್ರಸ್ತುತ ಈ ತರಹದ ನೆಲೆ ಒನಕೆ ಬೆಟ್ಟದ ಮೇಲೆ ಕ್ಷೇತ್ರಕಾರ್ಯದಲ್ಲ 2017ರಂದು ನನ್ನ ಕ್ಷೇತ್ರಕಾರ್ಯದಲ್ಲ ಶೋಧವಾಯಿತು.ಒನಕೆ ಕಂಬವಿರುವ ಬಲಭಾಗಕ್ಕೆ ಪೂರ್ವ-ಪಶ್ಚಿಮವಾಗಿ 60 ಅಡಿ,



ಉತ್ತರ-ದಕ್ಷಿಣವಾಗಿ 40 ಅಡಿ ವಿಶಾಲವಾಗಿದೆ. ಇಲ್ಲಿಯ ಸಮತಟ್ಟಾದ ಪ್ರದೇಶದಲ್ಲಿ ಉತ್ತರ-ದಕ್ಷಿಣವಾಗಿ ಗುಡ್ಡವನ್ನು ಕೊರೆದು ಕುಳಗಳನ್ನು ನಿರ್ಮಿಸಿದ್ದಾರೆ. ಕುಳಿಯಿಂದ ಕುಳಗೆ ಪೂರ್ವ-ಪಶ್ಚಿಮ 11.5 ಅಡಿ (ಒಂದು ಕುಳಿಯಿಂದ ಇನ್ನೊಂದು ಕುಳಗೆ 5 ಅಡಿ, 6.5 ಅಡಿ ಮೂರು ಕುಳಗಳಿವೆ), ಉತ್ತರ-ದಕ್ಷಿಣ 18 ಅಡಿಗಳ (ಒಂದು ಕುಳಿಯಿಂದ ಇನ್ನೊಂದು ಕುಳಗೆ 5 ಅಡಿ, 3 ಅಡಿ, 10 ಅಡಿ) ಕುಳಗಳನ್ನು ನಿರ್ಮಿಸಿ ಕೊಂಡಿರುವುವು



ಶೋಧವಾಗಿವೆ. ಒಟ್ಟು 6 ಕುಳಗಳಿವೆ.

ಈ ಕುಳಗಳನ್ನು ಮರದ ಕಂಬಗಳನ್ನು ನೆಟ್ಟು ಗುಡಿಸಲು ನಿರ್ಮಿಸಲು ಮಾಡಿ ಕೊಂಡಿದ್ದಾನೆ. ಕುಳಗಳನ್ನು ಗಮನಿಸಿದರೆ ವರ್ತುಲಕಾರದಲ್ಲವೆ. ಇವುಗಳನ್ನು ನವಶಿಲಾಯುಗ ಸಂಸ್ಕೃತಿಯ ಮಾನವನು

ಗುಡಿಸಲು ನಿರ್ಮಿಸಿಕೊಳ್ಳಲು ಮಾಡಿ ಕೊಂಡಿದ್ದಾನೆ. ಇದಕ್ಕೆ ಪೂರಕವಾಗಿ ಅಂದಿನ ಮಾನವ ತಾನೂ ಬಳಸಿ ಬಿಟ್ಟು ಹೋದ ಬೂದುಬಣ್ಣದ, ಮಾಸಲು ಕೆಂಪು ಬಣ್ಣದ, ಕಪ್ಪು ಬಣ್ಣದ ಮಡಕೆ ಭಾಗಗಳು, ಎರೆಯುವ ಕಲ್ಲಿನ ಬಿಲ್ಲೆ, ಕಪ್ಪೆಚಿಪ್ಪು ಇತರೆ ಅವಶೇಷಗಳು ಶೋಧವಾಗಿವೆ. ಈ ಕುಳಗಳ ಪಕ್ಕದಲ್ಲ ಬೃಹತ್ ಬಂಡೆಗಳ ಸಾಲಿದೆ. ಮುಂಭಾಗದಲ್ಲ ಗುಹೆಗಳಿವೆ. ಅಂದಿನ ಮಾನವನ ವಾಸಕ್ಕೆ ಯೋಗ್ಯವಾದ ಸ್ಥಳವಾಗಿದೆ. ಈ ನೆಲೆಯನ್ನು ಭೂಸಂಶೋಧನೆಗೆ ಒಳಪಡಿಸಿ ಇತಿಹಾಸದ ಮೇಲೆ ಹೊಸ ಬೆಳಕು ಚೆಲ್ಲ ಬೇಕಾಗಿದೆ.

ಒನಕೆಬೆಟ್ಟ ವಿವಿಧ ಸಂಸ್ಕೃತಿಗಳ ನೆಲೆ. ಇದು ಕರ್ನಾಟಕದ ಪ್ರಮುಖ ನೆಲೆಗಳಲ್ಲ ಒಂದಾಗಿ ಶೋಧವಾಗಿದೆ. ಇದೇ ತರಹದ ಎತ್ತರವಾದ ಬೆಟ್ಟಗುಡ್ಡಗಳಲ್ಲ ಕುಳಗಳನ್ನು ಮಾಡಿಕೊಂಡು ಗುಡಿಸಲು ನಿರ್ಮಿಸಿಕೊಂಡ ನೆಲೆಗಳು ಕರ್ನಾಟಕದಲ್ಲ ಶೋಧನೆಯಾಗಿವೆ. ಅವುಗಳಲ್ಲ ತೆಕ್ಕಲಕೋಟೆ, ಹಕ್ಕೂರು, ಬನಹಳ್ಳಿ, ಸಂಗನಕಲ್ಲು, ತಾವರೆಗೆರೆ ನೆಲೆಗಳಾಗಿವೆ. ಈ ನೆಲೆಗಳಲ್ಲ ವರ್ತುಲಕಾರ, ಅಪರೂಪವಾಗಿ ಆಯತಾಕಾರ, ವೃತ್ತಾಕಾರ ಹಾಗೂ ಚೌಕಾಕಾರದ ಗುಡಿಸಲು ನಿರ್ಮಾಣದ ಬಗ್ಗೆ ಮಾಹಿತಿಗಳು ದೊರಕಿವೆ ಹಾಗೂ ಬ್ರಹ್ಮಗಿರಿಯಲ್ಲ ಗುಡಿಸಲು ನಿರ್ಮಿಸಲು ಮರದ ಕಂಬಗಳನ್ನು ನೆಡಲು ಮಾಡಿರುವ ಗುಳಗಳು ನೀಳವಾದ ಸಾಲಿನಲ್ಲ ಕಂಡುಬಂದರೆ, ಮಸ್ತಿ ನೆಲೆಯಲ್ಲ ದರ್ಮಸ್ತು ಮಾಡಿದ ಮಣ್ಣಿನ ನೆಲಗಟ್ಟು, ಮರದ ಕಂಬ ನೆಡಲು ಮಾಡಿರುವ ಕುಳಗಳು ಕಂಡುಬಂದಿವೆ ಈ ನಿಟ್ಟಿನಲ್ಲ ಈ ನೆಲೆಯ ಬಗ್ಗೆ ಹೆಚ್ಚಿನ ಅಧ್ಯಯನದ ಅಗತ್ಯತೆ ಇದೆ ಎಂದು ಹೇಳಬಹುದು.

ಇಂಥಹ ಸುಮಾರು 2800 ಅಡಿ ಎತ್ತರವಾದ ಗುಡ್ಡದ ಮೇಲಿನ ಅಪರೂಪದ ಶಿಲಾಯುಗದ ಮಾನವನ ನೆಲೆ ಇಂದು ಅವನತಿ ಸ್ಥಿತಿಯಲ್ಲಿದೆ. ಯುವ ಪ್ರವಾಸಿಗರು ಬಂದು ಇಲ್ಲ ತಂಗಿ ಅವರ ಹಸ್ತಾಕ್ಷರಗಳನ್ನು ವಿವಿಧ ಬಣ್ಣಗಳಲ್ಲ ಬರೆದು, ಪವಿತ್ರ ಸ್ಥಳವನ್ನು ಬಾಟಲ್, ಪ್ಲಾಸ್ಟಿಕ್ ಇತರ ಅಸಹ್ಯಕರ ಪದಾರ್ಥಗಳಿಂದ ಮಲನಗೊಳಿಸುತ್ತಿದ್ದಾರೆ. ಸಂಬಂಧಪಟ್ಟ ಇಲಾಖೆ ಇಂಥ ಗಮನ ಹರಿಸಬೇಕಿದೆ. ಕ್ಷೇತ್ರಕಾರ್ಯದಲ್ಲ ಉಪನ್ಯಾಸಕರಾದ ಸಂತೋಷ್.ಎ, ಹಿರಿಯ ಎನ್.ಎಸ್.ಎಸ್.ಸ್ವಯಂಸೇವಕರಾದ ಚರಣ್‌ಕುಮಾರ್.ಬಿ.ಎಸ್.ಎ.ಆರ್.ವಿಕಾಸ್ ಹಾಗೂ ಸ್ಥಳೀಯರಾದ ಸಿ.ಡಿ.ಪ್ರತಾಪ್‌ರವರ ಸಹಕಾರಕ್ಕೆ ಧನ್ಯವಾದಗಳು.

ಪರಾಮರ್ಶನ ಗ್ರಂಥಗಳು

1. ಪಪ್ಪು.ಆರ್.ಎಸ್.ಅರ್ಚ್‌ಸ್ಟೋನ್‌ಏಜ್ ಇನ್ ಕರ್ನಾಟಕ, ಆರ್ಕಿಯಾಲಜಿ ಆಫ್ ಕರ್ನಾಟಕ ಎಡಿಟೆಡ್, ನರಸಿಂಹಮೂರ್ತಿ ಎ.ವಿ. 1978.
2. ಶೇಷಾದ್ರಿ.ಎಂ.ನರಸೀಪುರ- ಟ ಮತ್ತು ಜಡಿಗೇನಹಳ್ಳಿ ಉತ್ಖನನ ವರದಿಗಳು 1971, 1960.
3. ರಾಮದಾಸರೆಡ್ಡಿ.ಎಸ್.ಜಿ. ವೇದಾವತಿ ನದಿ ತೀರದ ಸಾಂಸ್ಕೃತಿಕ ಒಂದು ಅಧ್ಯಯನ- 2006(ಆಪ್ರಕಟಿತ ಪ್ರೌಢಪ್ರಬಂಧ)

4. ಶಿವತಾರಕ್.ಕೆ.ಬಿ. ಕರ್ನಾಟಕದ ಪುರಾತತ್ವ ನೆಲೆಗಳು ಪು- 34.
5. ಸುಂದರ.ಅ. ಷೇಕ್‌ಅಲಿ.ಬಿ. 1997, ಪುಟ – 94-95.
- 6.ಪದ್ಮಯ್ಯ.ಕೆ. ಏನ್ಸಿಯಂಟ್ ಆಂಧ್ರ ಹಿಸ್ಟರಿ ಅಂಡ್ ಆರ್ಕಿಯಾಲಜಿ ನ್ಯೂಲೈಟ್ ಆನ್ ದಿ ಅರ್ಲಿ ಆಗ್ನೇ ಪ್ರಾಸ್ತೋಲ್ ಕಮ್ಯೂನಿಟೀಸ್ ಆಫ್ ಸೌತ್ ಇಂಡಿಯಾ, ಹಿಸ್ಟರಿ ಕಾಂಗ್ರೆಸ್, ಅನಂತಪುರ, 1995,
- 7.ಸುಬ್ಬರಾವ್.ಬಿ.ಎಕ್ಸ್‌ಕವೇಷನ್ ಅಟ್ ಸಂಗನಕಲ್ಲು – 1948.
8. ಥಾಪರ್.ಬಿ.ಕೆ. ಮಸ್ಕಿ, 1954 ಪುಟ-4, 142.
9. ಆಲ್ಟನ್ ಎಫ್.ಆರ್.ಎಕ್ಸ್‌ಕವೇಷನ್ ಅಟ್ ಪಿಕ್ಲಿಹಾಳ್-1960.
- 10.ಮುಜುಂದಾರ್.ಜಿ.ಜಿ. ರಾಜಗುರು, ಆಶ್‌ಮೌಂಡ್ ಎಕ್ಸ್‌ಕವೇಷನ್ ಅಟ್ ಕುಪ್ಪಗಲ್ಲು, 1966.
- 11.ನಾಗರಾಜರಾವ್.ಎಂ.ಎಸ್.ಪ್ರೋಟೋ ಹಿಸ್ಟರಿಕ್ ಕಲ್ಚರ್ಸ್ ಆಫ್ ದಿ ತುಂಗಭದ್ರ ವ್ಯಾಲಿ, 1984.
- 12.ಹನುಮಂತರಾವ್.ಎಂ, ನಾಗರಾಜ್.ಎಸ್. ಎಕ್ಸ್‌ಕವೇಷನ್ ಅಟ್ ಹೆಮ್ಮಿಗೆ, 1974.
- 13.ಕೃಷ್ಣ.ಎಂ.ಹೆಚ್. ಮೈಸೂರು ಆರ್ಕಿಯಾಲಜಿಕಲ್ ರಿಪೋರ್ಟ್, 1929.
- 14.ಶೇಷಾದ್ರಿ.ಎಂ.ಎ ರಿಪೋರ್ಟ್ ಆನ್ ದಿ ಎಕ್ಸ್‌ಕವೇಷನ್ ಅಟ್ ಟಿ.ನರಸೀಪುರ, 1971.
- 15.ರವಿಕೋರಿ ಶೆಟ್ಟರ್,ವೆಂಕಟಸುಬ್ಬಯ್ಯ ಅಂಡ್ ಡೊರಿಯನ್ ಕ್ಯೂಪಲ್ಲರ್, ಬ್ರಹ್ಮಗಿರಿ ಅಂಡ್ ಬಿಯಾಂಡ್, ದಿ ಆರ್ಕಿಯಾಲಜಿ ಆಫ್ ದಿ ಸರ್ದನ್ ನಿಯೋಲಿಥಿಕ್, 2001, ಪುಟ – 151.
- 16.ನಾಗರಾಜರಾವ್, ಇತರರು – ಪೂರ್ವೋಕ್ತ – 1965- ಪುಟ-3.
- 17.ರಾಮಿರೆಡ್ಡಿ.ವಿ. ಎ ಸ್ಟಡಿ ಆಫ್ ದಿ ನಿಯೋಲಿಥಿಕ್ ಕಲ್ಚರ್ಸ್ ಆಫ್ ಸೌತ್ ವೆಸ್ಟ್ ಆಂಧ್ರಪ್ರದೇಶ, 1978.
- 18.ಡಾ. ರಾಮದಾಸರೆಡ್ಡಿ, ಎಸ್.ಜಿ. ಕ್ಷೇತ್ರಕಾರ್ಯ,2011-ಪುಟ-241-243.
- 19.ಡಾ. ರಾಮದಾಸರೆಡ್ಡಿ, ಎಸ್.ಜಿ. ಚಿತ್ರದುರ್ಗ ಜಿಲ್ಲೆಯ ಪ್ರಾಕೃತಿತ್ರಿಕ ಅಧ್ಯಯನ-2010.
- 20.ನಾಗರಾಜರಾವ್.ಎಂ.ಎಸ್. ತೆಕ್ಕಲಕೋಟೆ, ಪೂರ್ವೋಕ್ತ. ಪು- 81.
- 21.ನ್ಯೂ ಇಂಡಿಯನ್ ಎಕ್ಸ್‌ಪ್ರೆಸ್ -22-07-2017.
- 22.ದಿ ಟೈಮ್ಸ್ ಆಫ್ ಇಂಡಿಯಾ-15-07-2017.
- 23.ಕನ್ನಡ ಪ್ರಭ ದಿನ ಪತ್ರಿಕೆ-13-07-2017.
- 24.ಆಂದೋಲನ ದಿನ ಪತ್ರಿಕೆ-14-07-2017.